

La Boutine - Chapelle ST Fulcran



Visorando



Randonnée n°17522812

Une randonnée proposée par jdelettrez

Cette randonnée facile permet de découvrir la **chapelle Saint Fulcran** ou une tradition fait naître dans ses parages saint Fulcran, évêque de Lodève de 949 à 1006. Puis montée par un vieux chemin au Mas de Pradel. Le retour se fait en rejoignant la montagne de la Boutine dont on descend par une piste en lacets.

Le départ se fait depuis un parking situé à gauche à l'entrée de la **route du Moulins**. Celle-ci part de la D8E3 reliant **la Lieude à Malavieille**, à 400 m avant d'y arriver.

Durée :	2h35	Difficulté :	Facile
Distance :	7.06km	Retour point de départ :	Oui
Dénivelé positif :	203m	Activité :	A pied
Dénivelé négatif :	197m	Région :	Massif central
Point haut :	375m	Commune :	Mérifons (34800)
Point bas :	178m		

Description

(D/A) Parking randonneurs à gauche au départ de la route du **moulins**. Partir à pied jusqu'au hameau, puis prendre à gauche le chemin de terre vers le fond de la vallée.

(1) Après 650m sur ce chemin, chercher sur sa droite un sentier d'une cinquantaine de mètres vers la **chapelle ST Fulcran**. Elle aurait servi d'ermitage à l'évêque de Lodève vers 949. Malgré les réparations en cours, le bâtiment est en mauvais état.

Reprendre le chemin vers le fond du vallon et partir à droite au virage de la piste situé 200m après.

(2) Le chemin dont l'état se dégrade suite à l'érosion, monte en 2 lacets vers le **mas Pradel**. Traverser celui-ci et prendre la route sur 150m.

(3) A cet endroit part un chemin sur la gauche qui peut être fermé par une clôture. Bien refermer celle-ci après passage et suivre le chemin qui tourne à droite pour revenir ensuite vers la gauche par une grande boucle.

Suivre le chemin tout droit (en ignorant une sente sur la droite) jusqu'au bout de **la Boutine**.

(4) Prendre à gauche la piste qui descend en lacets pour rejoindre le carrefour près de l'ermitage et regagner le parking de départ par le même chemin qu'à aller.

Points de passages

D/A Parking à l'entrée à gauche de la route
N 43.634686° / E 3.290417° - alt. 178m - km 0

1 embranchement vers ST fulcran
N 43.642751° / E 3.287861° - alt. 221m - km 1.12

2 Début des lacets
N 43.644695° / E 3.282822° - alt. 262m - km 1.63

3 A gauche vers la Boutine
N 43.647192° / E 3.27729° - alt. 360m - km 2.9

4 Début de la descente en lacets
N 43.639862° / E 3.284594° - alt. 347m - km 4.22

D/A Retour au parking
N 43.634686° / E 3.290417° - alt. 178m - km 7.06

Informations pratiques

Pas de pont d'eau.

Le chemin après le virage de la piste est vraiment très caillouteux sur 300 m .cela s'améliore après.

Des Barrières pour le bétail sont placées après pour la montée et sur la piste en redescendant. **BIEN REFERMER CELLES-CI APRES PASSAGE**

Clôture pour les chevaux possibles au niveau de la chapelle. Passer dessous si fermée.

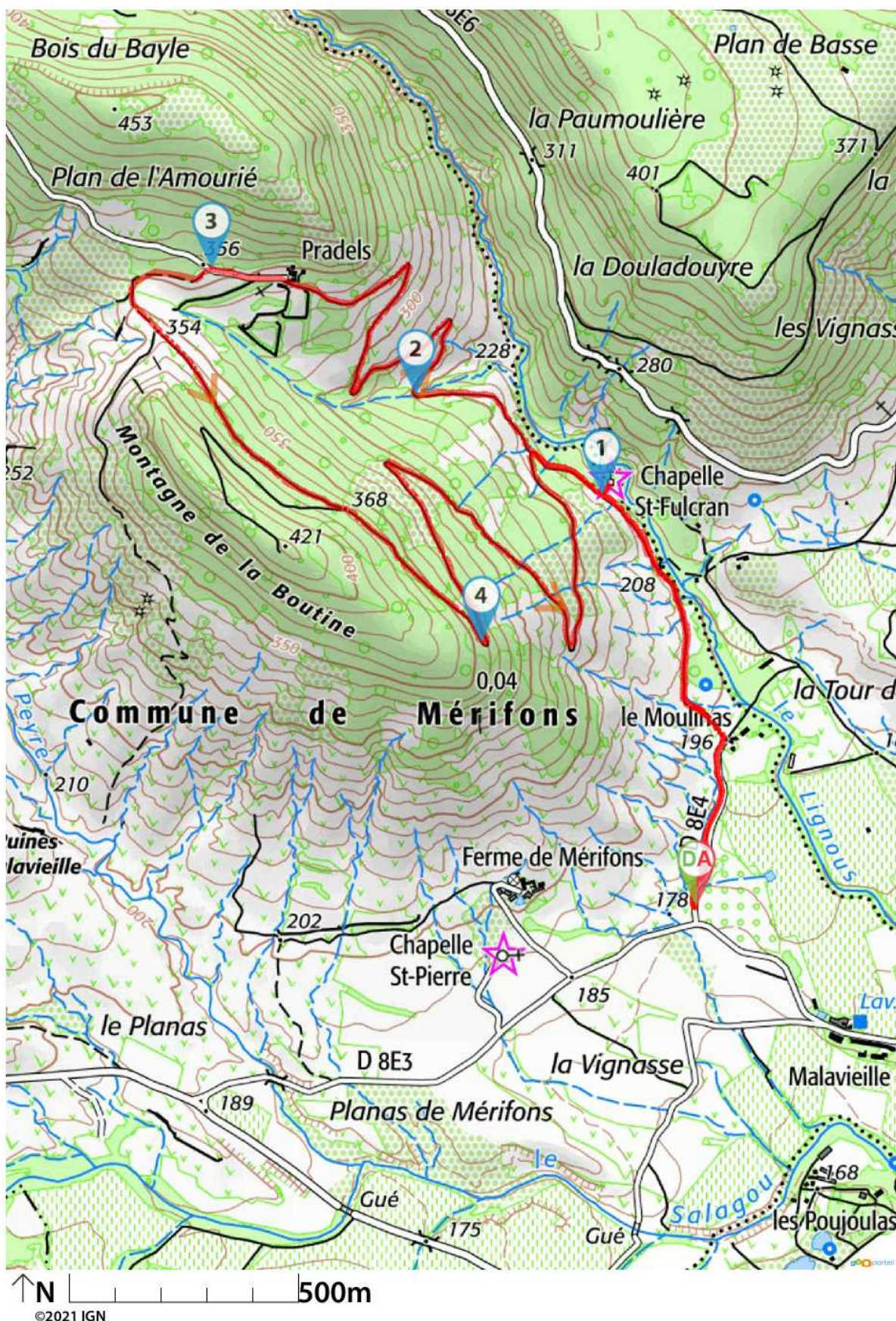
A proximité

A voir : La chapelle ST Fulcran, ermitage ou aurait vécu St Fulcran .

Une jolie vue sur la vallée du Salagou depuis la Boutine.

Donnez-nous votre avis sur : <https://www.visorando.com/randonnee-17522812>

Téléchargez l'application Visorando pour suivre cette randonnée



Visorando et l'auteur de cette fiche ne pourront pas être tenus responsables en cas d'accident survenu sur ce circuit.

Préparation de sa randonnée



BIEN CHOISIR SA RANDONNÉE

en fonction de sa durée, et de sa difficulté, en fonction de ses compétences et de sa condition physique.



CONSULTER LA MÉTÉO

et se renseigner sur les particularités du site : neige, température, horaires et coefficient des marées, vent, risque d'incendie...



S'ÉQUIPER EN CONSÉQUENCE

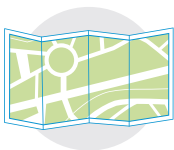
équipement particulier, moyen d'alerte, trousse à pharmacie, vêtements... et prendre de quoi boire et s'alimenter.



PRÉVENIR

au moins une personne du projet de randonnée.

Comportement pendant la randonnée



RESTER SUR LES SENTIERS

(sauf cas exceptionnel).




RESPECTER

les cultures et les prairies, ne pas cueillir ou ramasser les fruits.



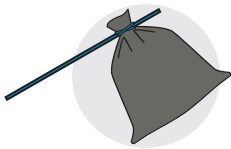
RESPECTER LES INTERDICTIONS

propres au site : ne pas cueillir, ne pas faire de feu, ne pas camper...



REFERMER

les clôtures et barrières après les avoir ouvertes, demeurer prudent en cas de troupeau et s'en écarter.



RAMENER SES DÉCHETS

ne pas laisser de traces de son passage.



ÊTRE DISCRET

respectueux et courtois vis à vis des autres usagers.



GARDER LA MAÎTRISE DE SON CHIEN

le tenir attaché, l'avoir auprès de soi à chaque croisement d'autres usagers, pouvoir le rappeler à tout moment. Randonner avec son chien est à proscrire en présence de troupeaux.



LA NATURE EST UN MILIEU VIVANT

qui évolue avec le temps, randonner c'est partir à l'aventure avec les risques qui y sont liés. Savoir renoncer et faire demi-tour est aussi un geste responsable.

Qu'il soit privé ou public, vous randonnez toujours sur un terrain ne vous appartenant pas, particulièrement s'il est privé, les propriétaires autorisent (généreusement, gracieusement ou aimablement) le passage.

Merci de ne pas poursuivre en justice en cas d'accident ceux chez qui vous randonnez au risque de se voir interdire ce loisir; mais vous pouvez signaler tout risque rencontré.